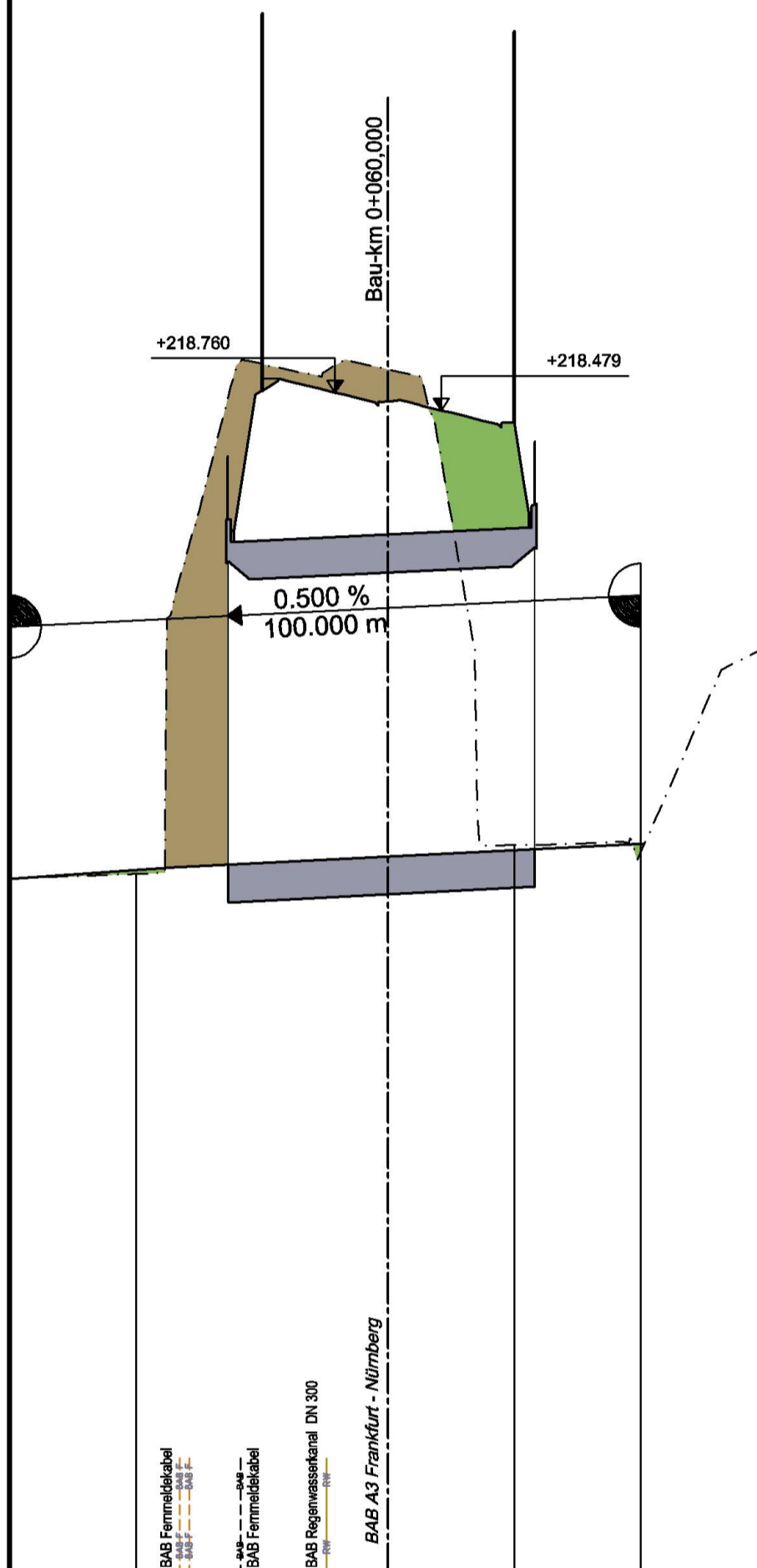


Beginn der Baustrecke, Bau-km 0+000,000

Ende der Baustrecke, Bau-km 0+120,000

6227 659 / W03_B315,458 (BW 315b)	
Unterführung Gründleinsbach (Neubau)	
Bau-km	315+458,297
Kf. #	80,0000 gon
L.W. #	7,00 m
L.H.	4,50 m
Br. zw. Gel.	überschüttet
Einwirkung	DIN Fb 101



M = 1:1000/100
NN 200.00

Station	0+000	20+000	40+000	60+000	80+000	0+100	20+000
Gradiente	①	211.050	211.150	211.250	211.350	211.450	211.550
Gelände	②	211.050	211.131	219.200	219.124	211.621	211.435
Station	0.000	20.000	40.000	60.000	80.000	0.000	20.000

Bau-km

0+000

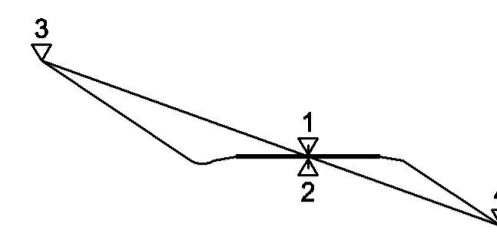
0+100

KRÜMMUNGSBAND

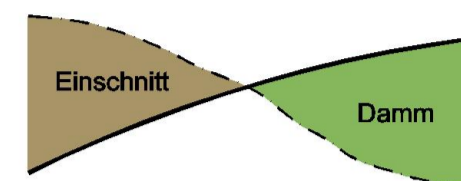
R=∞
L=120.00

Zeichenerklärung

- 1 ——— Gradiente geplant
- 2 - - - - - Gelände in Achse
- 3 - - - - - Gelände links (gepl. Böschungs-UK bzw. OK)
- 4 - - - - - Gelände rechts (gepl. Böschungs-UK bzw. OK)



- Tangentenbeschriftung
- Tiefpunkt
- Hochpunkt



Nr.	Art der Änderung	Datum	Name

	Entwurfsbearbeitung: Hyder Consulting GmbH Deutschland Königstorgraben 11 90402 Nürnberg Tel.: (0911) 2 06 30-0 Fax: (0911) 2 06 30-30 www.hyderconsulting.de		Datum Zeichen	
	bearbeitet	22.06.2011	büx	
	gezeichnet	22.06.2011	büx	
	geprüft	22.06.2011	wag	
Nürnberg, den 22.06.2011				<i>i.v. Wagner</i>

Freistaat Bayern Autobahndirektion Nordbayern <small>Flaschenhofstraße 65, 90402 Nürnberg, TEL.: 0911/4821-01, FAX: 0911/4821-456, E-MAIL: poststelle@abdnrb.bayern.de</small>		Unterlage 8.4 Blatt Nr. 10 Datum Zeichen	
Planfeststellung BAB A3 Frankfurt - Nürnberg östlich Mainbrücke Dettelbach - westlich AS Wiesentheid 6-streifiger Ausbau von Bau-km 306+200 bis Bau-km 318+582,953	bearbeitet Gz: 4122 gezeichnet Gz: geprüft Gz: 412	April 2011 April 2011	Bittel Zeller
Aufgestellt: Nürnberg, den 29.07.2011 Autobahndirektion Nordbayern Kaiser, Baudirektor		Höhenplan 6227 659 / W03_B315,458 (BW 315b) Unterführung Gründleinsbach Maßstab 1 : 1.000 / 100	
Projekt: DD000231	Datei: 08_4-10 Höhenplan BW315b.plt		

Dieser Plan darf ohne vorherige Genehmigung des Erstellers nicht veröffentlicht, vervielfältigt oder geändert, noch für ein anderes Bauvorhaben genutzt werden, als für das, das auf dem Plankopf/Betreff ausgewiesen ist.